



ESTRUCTURA EMPRESARIAL POR TAMAÑO

EJE TEMÁTICO	Planificación y Ordenamiento Ambiental del Territorio
CLASE	Economía del Territorio
DESCRIPCIÓN	Cantidad de empleos, empresas de los distintos tamaños de empresas (micro, pequeña, mediana, grande y unipersonal) que existen en las localidades agrupadas de más de 5000 habitantes. Permite definir la preeminencia por tamaño de las empresas a nivel departamental y la densidad promedio. Para su construcción se utilizó la cantidad de empresas aportantes al Banco de Previsión Social (por tamaño).
RELEVANCIA	Permite analizar la evolución de la densidad de empresas por tamaño en cada una de las localidades mayores de 5000 habitantes, pudiendo aportar a la identificación de potencialidades empresariales.
DEFINICIÓN	
Fórmula de cálculo	Cantidad de empresas del tamaño "X" en la localidad mayor a 5000 habitantes.
Definición de variables	<p>CANTIDAD DE EMPRESAS DEL TAMAÑO "X" la localidad . Es el número total de empresas según los tamaños (unipersonal, micro, pequeña, mediana y grande) y localidad agrupada mayor de 5000 habitantes, según el criterio del informe de empleo y empresas del BPS año 2016.</p> <p>EMPRESAS. Son las entidades aportantes a DGI y o BPS.</p> <p>TAMAÑO DE EMPRESA. El tamaño económico "X" se define a partir del número de puestos de trabajo promedio con actividad en el año civil siguiendo los tramos propuestos en el Decreto 504/2007: Micro - de 1 a 4 ocupados, Pequeña - de 5 a 19 ocupados, Mediana - de 20 a 99 ocupados, Grande - de 100 y más ocupados.</p> <p>Además se distingue la empresa Unipersonal que corresponde a una empresa sin dependientes y con un único titular en actividad.</p>
Unidad	Porcentaje (%)
LIMITACIONES	Sólo utiliza como variable las empresas aportantes a BPS por lo que no integra en su base a las unidades de producción no formales lo que lleva a subestimar la preeminencia de algunos tamaños de empresas. Esto puede tener mayor trascendencia en las unidades de producción más pequeñas.
ALCANCE GEOGRÁFICO	Departamento
SERIE DE TIEMPO	2016
FUENTE DE DATOS	Banco de Previsión Social. Información brindada por convenio a DINOT.
AUTOR	División Monitoreo y Evaluación Territorial. DINOT - MVOTMA
INFORMACIÓN ADICIONAL	Información enviada a DINOT por convenio con el Banco de Previsión Social.
Aclaraciones metodológicas	
Información bibliográfica	
INDICADORES ASOCIADOS	Participación de los sectores, Cantidad de habitantes por empresas y Empresas por kilómetro cuadrado.



ALGUNAS CIFRAS

A nivel nacional y departamental las empresas del tipo Unipersonal y Micro constituyen el núcleo de la masa empresarial, mientras que las Medianas y Grandes son un componente exiguo de la cantidad de empresas. La densidad del empleo (empleo por kilómetro cuadrado de localidad) según el tamaño de la firma es variable. En todos los tamaños de empresas la ciudad de Montevideo es más densa que el promedio nacional aunque no es la más densa del país.

Imagen 1.

Densidad empresarial (según empleo) para Micro empresas en localidades mayores a 5000 habitantes. Año 2016

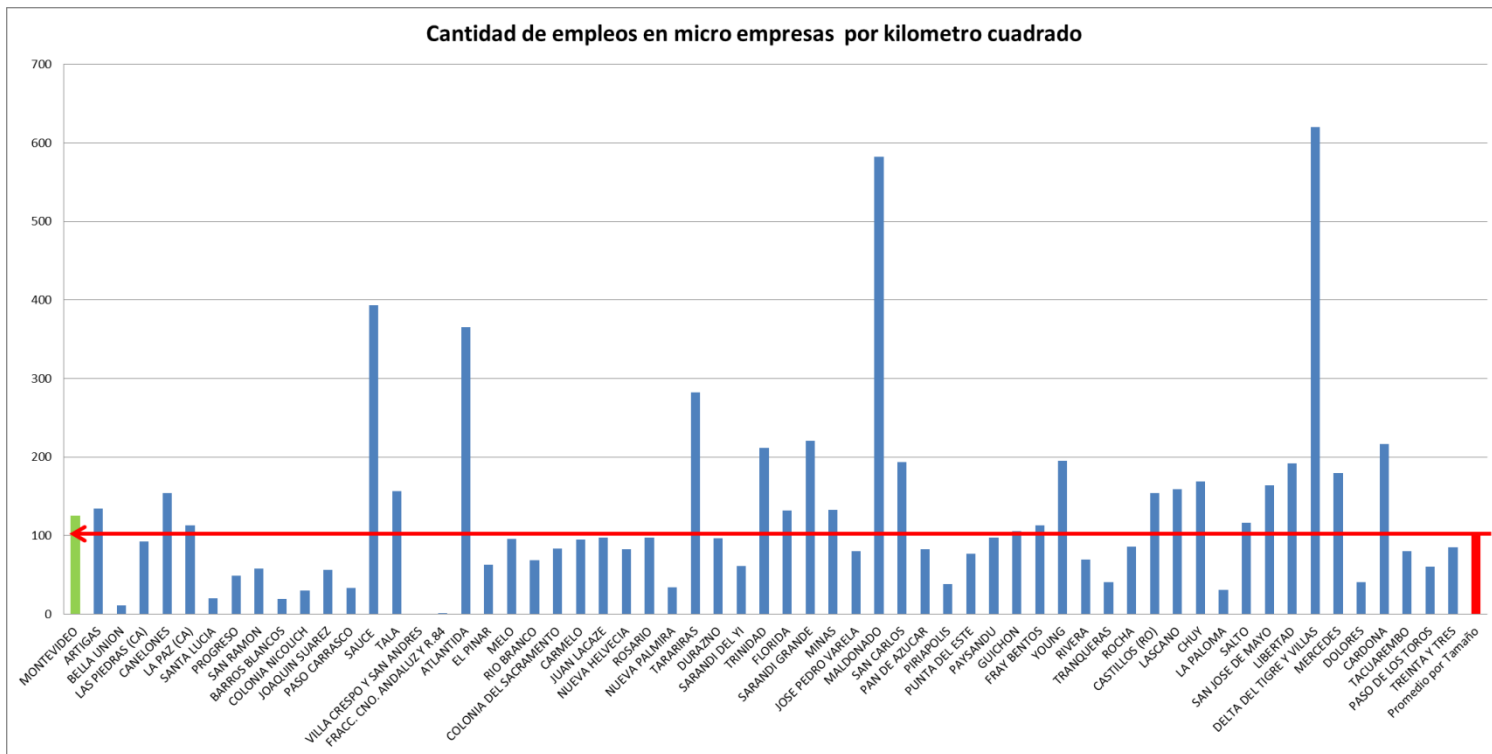




Tabla 1. Densidad empresarial (según empleo) para Micro empresas en localidades mayores a 5000 habitantes. Año 2016

EMPRESAS MICRO POR LOCALIDAD . AÑO 2016							
Localidad		Superficie	TIPO	Empresas	empleos	empresas km2	empleo km2
1020	MONTEVIDEO	548	Micro (1)	28094	68865	51,27	125,67
2220	ARTIGAS	16	Micro (1)	819	2149	51,19	134,31
2521	BELLA UNION	67	Micro (1)	285	768	4,25	11,46
3221	LAS PIEDRAS (CA)	23	Micro (1)	808	2131	35,13	92,65
3320	CANELONES	13	Micro (1)	784	2004	60,31	154,15
3321	LA PAZ (CA)	5	Micro (1)	215	565	43,00	113,00
3323	SANTA LUCIA	37	Micro (1)	282	738	7,62	19,95
3421	PROGRESO	10	Micro (1)	190	491	19,00	49,10
3422	SAN RAMON	7	Micro (1)	160	404	22,86	57,71
3521	BARROS BLANCOS	21	Micro (1)	141	401	6,71	19,10
3523	COLONIA NICOLICH	6	Micro (1)	67	182	11,17	30,33
3524	JOAQUIN SUAREZ	3	Micro (1)	63	169	21,00	56,33
3525	PASO CARRASCO	6	Micro (1)	76	199	12,67	33,17
3527	SAUCE	3	Micro (1)	469	1181	156,33	393,67
3528	TALA	6	Micro (1)	389	942	64,83	157,00
3529	VILLA CRESPO Y SAN ANDRES	8	Micro (1)	0	0	0,00	0,00
3530	FRACC. CNO. ANDALUZ Y R.84	3	Micro (1)	1	4	0,33	1,33
3621	ATLANTIDA	5	Micro (1)	665	1827	133,00	365,40
3828	EL PINAR	53	Micro (1)	1249	3332	23,57	62,87
4220	MELO	18	Micro (1)	668	1722	37,11	95,67
4522	RIO BRANCO	8	Micro (1)	223	551	27,88	68,88
5320	COLONIA DEL SACRAMENTO	22	Micro (1)	719	1831	32,68	83,23
5321	CARMELO	15	Micro (1)	569	1430	37,93	95,33
5323	JUAN LACAZE	5	Micro (1)	175	488	35,00	97,60
5421	NUEVA HELVECIA	12	Micro (1)	378	989	31,50	82,42
5422	ROSARIO	7	Micro (1)	288	683	41,14	97,57
5423	NUEVA PALMIRA	19	Micro (1)	245	650	12,89	34,21
5522	TARARIRAS	3	Micro (1)	308	848	102,67	282,67
6220	DURAZNO	20	Micro (1)	731	1936	36,55	96,80
6421	SARANDI DEL YI	7	Micro (1)	169	429	24,14	61,29
7320	TRINIDAD	7	Micro (1)	569	1484	81,29	212,00
8220	FLORIDA	17	Micro (1)	849	2243	49,94	131,94
8421	SARANDI GRANDE	3	Micro (1)	255	661	85,00	220,33
9220	MINAS	19	Micro (1)	955	2525	50,26	132,89
9522	JOSE PEDRO VARELA	4	Micro (1)	128	320	32,00	80,00
10320	MALDONADO	8	Micro (1)	1728	4659	216,00	582,38
10321	SAN CARLOS	8	Micro (1)	618	1552	77,25	194,00
10522	PAN DE AZUCAR	5	Micro (1)	172	414	34,40	82,80
10523	PIRIAPOLIS	33	Micro (1)	423	1261	12,82	38,21
10524	PUNTA DEL ESTE	43	Micro (1)	1085	3292	25,23	76,56
11120	PAYSANDU	48	Micro (1)	1811	4669	37,73	97,27
11521	GUICHON	3	Micro (1)	123	318	41,00	106,00
12320	FRAY BENTOS	11	Micro (1)	482	1243	43,82	113,00
12421	YOUNG	8	Micro (1)	570	1560	71,25	195,00
13220	RIVERA	40	Micro (1)	1082	2775	27,05	69,38
13522	TRANQUERAS	5	Micro (1)	83	203	16,60	40,60
14320	ROCHA	19	Micro (1)	655	1640	34,47	86,32
14421	CASTILLOS (RO)	4	Micro (1)	246	618	61,50	154,50
14422	LASCANO	4	Micro (1)	249	638	62,25	159,50
14521	CHUY	3	Micro (1)	204	506	68,00	168,67
14722	LA PALOMA	23	Micro (1)	226	717	9,83	31,17
15120	SALTO	38	Micro (1)	1728	4413	45,47	116,13
16220	SAN JOSE DE MAYO	15	Micro (1)	961	2457	64,07	163,80
16421	LIBERTAD	6	Micro (1)	445	1153	74,17	192,17
16521	DELTA DEL TIGRE Y VILLAS	1	Micro (1)	241	620	241,00	620,00
17220	MERCEDES	12	Micro (1)	847	2157	70,58	179,75
17321	DOLORES	32	Micro (1)	498	1294	15,56	40,44
17521	CARDONA	4	Micro (1)	334	867	83,50	216,75
18220	TACUAREMBO	33	Micro (1)	997	2644	30,21	80,12
18321	PASO DE LOS TOROS	10	Micro (1)	237	604	23,70	60,40
19220	TREINTA Y TRES	25	Micro (1)	824	2125	32,96	85,00
	Promedio por Tamaño	1467,00		58855,00	149541,00	40,12	101,94



Tabla 2. Cantidad de empleo generado por pequeñas empresas en localidades mayores a 5000 habitantes. Año 2016

EMPRESAS PEQUEÑAS POR LOCALIDAD . AÑO 2016							
	Localidad	Superficie	Codigo	Empresas	empleos	empresas km	empleo km2
MONTEVIDEO	1020	548	Pequeña (2)	12022	110078	21,9379562	200,872263
ARTIGAS	2220	16	Pequeña (2)	275	2383	17,1875	148,9375
BELLA UNION	2521	67	Pequeña (2)	124	897	1,85074627	13,3880597
LAS PIEDRAS (CA)	3221	23	Pequeña (2)	324	2869	14,0869565	124,73913
CANELONES	3320	13	Pequeña (2)	310	2737	23,8461538	210,538462
LA PAZ (CA)	3321	5	Pequeña (2)	98	890	19,6	178
SANTA LUCIA	3323	37	Pequeña (2)	90	775	2,43243243	20,9459459
PROGRESO	3421	10	Pequeña (2)	72	709	7,2	70,9
SAN RAMON	3422	7	Pequeña (2)	34	287	4,85714286	41
BARROS BLANCOS	3521	21	Pequeña (2)	57	525	2,71428571	25
COLONIA NICOLICH	3523	6	Pequeña (2)	22	226	3,66666667	37,6666667
JOAQUIN SUAREZ	3524	3	Pequeña (2)	19	181	6,33333333	60,3333333
PASO CARRASCO	3525	6	Pequeña (2)	32	234	5,33333333	39
SAUCE	3527	3	Pequeña (2)	101	751	33,6666667	250,333333
TALA	3528	6	Pequeña (2)	55	434	9,16666667	72,3333333
VILLA CRESPO Y SAN ANDRES	3529	8	Pequeña (2)	0	0	0	0
FRACC. CNO. ANDALUZ Y R.84	3530	3	Pequeña (2)	0	0	0	0
ATLANTIDA	3621	5	Pequeña (2)	235	2083	47	416,6
EL PINAR	3828	53	Pequeña (2)	467	3995	8,81132075	75,3773585
MELO	4220	18	Pequeña (2)	280	2443	15,5555556	135,722222
RIO BRANCO	4522	8	Pequeña (2)	85	733	10,625	91,625
COLONIA DEL SACRAMENTO	5320	22	Pequeña (2)	236	2155	10,7272727	97,9545455
CARMELO	5321	15	Pequeña (2)	199	1647	13,2666667	109,8
JUAN LACAZE	5323	5	Pequeña (2)	81	714	16,2	142,8
NUEVA HELVECIA	5421	12	Pequeña (2)	108	976	9	81,3333333
ROSARIO	5422	7	Pequeña (2)	73	644	10,4285714	92
NUEVA PALMIRA	5423	19	Pequeña (2)	96	780	5,05263158	41,0526316
TARARIRAS	5522	3	Pequeña (2)	101	753	33,6666667	251
DURAZNO	6220	20	Pequeña (2)	264	2213	13,2	110,65
SARANDI DEL YI	6421	7	Pequeña (2)	43	363	6,14285714	51,8571429
TRINIDAD	7320	7	Pequeña (2)	213	1873	30,4285714	267,571429
FLORIDA	8220	17	Pequeña (2)	398	3524	23,4117647	207,294118
SARANDI GRANDE	8421	3	Pequeña (2)	56	493	18,6666667	164,333333
MINAS	9220	19	Pequeña (2)	261	2280	13,7368421	120
JOSE PEDRO VARELA	9522	4	Pequeña (2)	37	346	9,25	86,5
MALDONADO	10320	8	Pequeña (2)	600	5672	75	709
SAN CARLOS	10321	8	Pequeña (2)	150	1333	18,75	166,625
PAN DE AZUCAR	10522	5	Pequeña (2)	55	427	11	85,4
PIRIAPOLIS	10523	33	Pequeña (2)	120	1251	3,63636364	37,9090909
PUNTA DEL ESTE	10524	43	Pequeña (2)	480	6668	11,1627907	155,069767
PAYSANDU	11120	48	Pequeña (2)	768	6959	16	144,979167
GUICHON	11521	3	Pequeña (2)	23	194	7,66666667	64,6666667
FRAY BENTOS	12320	11	Pequeña (2)	217	1979	19,7272727	179,909091
YOUNG	12421	8	Pequeña (2)	216	1825	27	228,125
RIVERA	13220	40	Pequeña (2)	429	4026	10,725	100,65
TRANQUERAS	13522	5	Pequeña (2)	18	166	3,6	33,2
ROCHA	14320	19	Pequeña (2)	203	1743	10,6842105	91,7368421
CASTILLOS (RO)	14421	4	Pequeña (2)	55	461	13,75	115,25
LASCANO	14422	4	Pequeña (2)	76	623	19	155,75
CHUY	14521	3	Pequeña (2)	68	648	22,6666667	216
LA PALOMA	14722	23	Pequeña (2)	59	598	2,56521739	26
SALTO	15120	38	Pequeña (2)	707	6173	18,6052632	162,447368
SAN JOSE DE MAYO	16220	15	Pequeña (2)	312	2754	20,8	183,6
LIBERTAD	16421	6	Pequeña (2)	139	1305	23,1666667	217,5
DELTA DEL TIGRE Y VILLAS	16521	1	Pequeña (2)	61	544	61	544
MERCEDES	17220	12	Pequeña (2)	396	3358	33	279,833333
DOLORES	17321	32	Pequeña (2)	168	1499	5,25	46,84375
CARDONA	17521	4	Pequeña (2)	90	720	22,5	180
TACUAREMBO	18220	33	Pequeña (2)	361	3230	10,9393939	97,8787879
PASO DE LOS TOROS	18321	10	Pequeña (2)	73	627	7,3	62,7
TREINTA Y TRES	19220	25	Pequeña (2)	277	2345	11,08	93,8
Promedio por Tamaño		1467,00		22989,00	209119,00	15,67	142,55

Imagen 2.
Densidad empresarial (según empleo) para pequeñas empresas en localidades mayores a 5000 habitantes. Año 2016

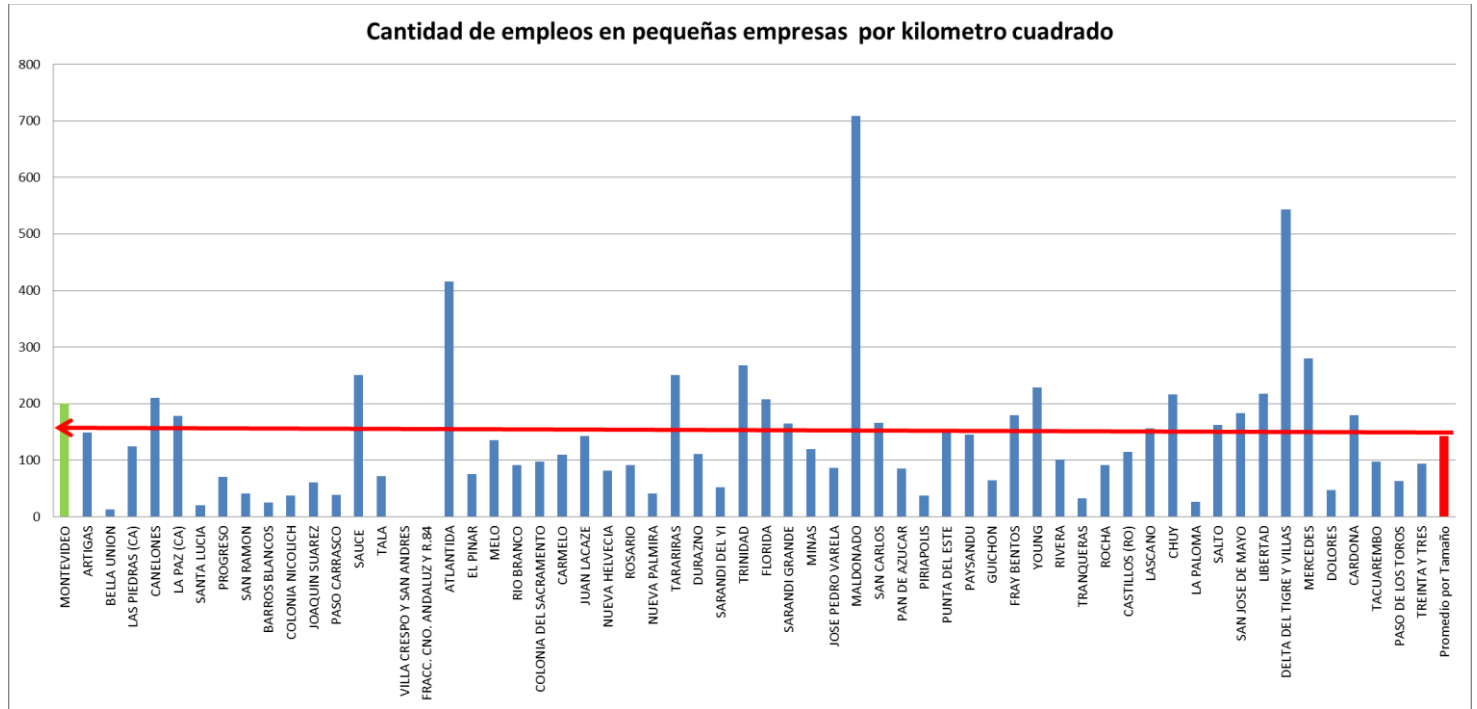




Tabla 3.
Cantidad de empleo generado por empresas Medianas en localidades mayores a 5000 habitantes. Año 2016

EMPRESAS MEDIANAS POR LOCALIDAD . AÑO 2016								
	Localidad	Superficie	Codigo	Empresas	empleos	empresas km2	empleo km2	
MONTEVIDEO	1020	548	Mediana (3)	3391	136207	6,19	248,55	
ARTIGAS	2220	16	Mediana (3)	41	1359	2,56	84,94	
BELLA UNION	2521	67	Mediana (3)	43	993	0,64	14,82	
LAS PIEDRAS (CA)	3221	23	Mediana (3)	61	2658	2,65	115,57	
CANELONES	3320	13	Mediana (3)	58	2095	4,46	161,15	
LA PAZ (CA)	3321	5	Mediana (3)	28	1107	5,60	221,40	
SANTA LUCIA	3323	37	Mediana (3)	16	554	0,43	14,97	
PROGRESO	3421	10	Mediana (3)	9	275	0,90	27,50	
SAN RAMON	3422	7	Mediana (3)	1	44	0,14	6,29	
BARROS BLANCOS	3521	21	Mediana (3)	19	707	0,90	33,67	
COLONIA NICOLICH	3523	6	Mediana (3)	16	518	2,67	86,33	
JOAQUIN SUAREZ	3524	3	Mediana (3)	4	174	1,33	58,00	
PASO CARRASCO	3525	6	Mediana (3)	7	298	1,17	49,67	
SAUCE	3527	3	Mediana (3)	14	619	4,67	206,33	
TALA	3528	6	Mediana (3)	8	328	1,33	54,67	
VILLA CRESPO Y SAN ANDRES	3529	8	Mediana (3)	0	0	0,00	0,00	
FRACC. CNO. ANDALUZ Y R.84	3530	3	Mediana (3)	0	0	0,00	0,00	
ATLANTIDA	3621	5	Mediana (3)	42	1583	8,40	316,60	
EL PINAR	3828	53	Mediana (3)	103	4178	1,94	78,83	
MELO	4220	18	Mediana (3)	42	1618	2,33	89,89	
RIO BRANCO	4522	8	Mediana (3)	19	507	2,38	63,38	
COLONIA DEL SACRAMENTO	5320	22	Mediana (3)	49	1758	2,23	79,91	
CARMELO	5321	15	Mediana (3)	30	976	2,00	65,07	
JUAN LACAIZE	5323	5	Mediana (3)	18	615	3,60	123,00	
NUEVA HELVECIA	5421	12	Mediana (3)	14	563	1,17	46,92	
ROSARIO	5422	7	Mediana (3)	10	445	1,43	63,57	
NUEVA PALMIRA	5423	19	Mediana (3)	24	809	1,26	42,58	
TARARIRAS	5522	3	Mediana (3)	12	372	4,00	124,00	
DURAZNO	6220	20	Mediana (3)	45	1728	2,25	86,40	
SARANDI DEL YI	6421	7	Mediana (3)	2	56	0,29	8,00	
TRINIDAD	7320	7	Mediana (3)	25	840	3,57	120,00	
FLORIDA	8220	17	Mediana (3)	60	2130	3,53	125,29	
SARANDI GRANDE	8421	3	Mediana (3)	7	172	2,33	57,33	
MINAS	9220	19	Mediana (3)	50	1690	2,63	88,95	
JOSE PEDRO VARELA	9522	4	Mediana (3)	3	77	0,75	19,25	
MALDONADO	10320	8	Mediana (3)	115	5004	14,38	625,50	
SAN CARLOS	10321	8	Mediana (3)	22	833	2,75	104,13	
PAN DE AZUCAR	10522	5	Mediana (3)	4	116	0,80	23,20	
PIRIAPOLIS	10523	33	Mediana (3)	17	537	0,52	16,27	
PUNTA DEL ESTE	10524	43	Mediana (3)	121	6207	2,81	144,35	
PAYSANDU	11120	48	Mediana (3)	152	5776	3,17	120,33	
GUICHON	11521	3	Mediana (3)	2	62	0,67	20,67	
FRAY BENTOS	12320	11	Mediana (3)	36	1471	3,27	133,73	
YOUNG	12421	8	Mediana (3)	24	822	3,00	102,75	
RIVERA	13220	40	Mediana (3)	83	2778	2,08	69,45	
TRANQUERAS	13522	5	Mediana (3)	2	68	0,40	13,60	
ROCHA	14320	19	Mediana (3)	31	1118	1,63	58,84	
CASTILLOS (RO)	14421	4	Mediana (3)	4	176	1,00	44,00	
LASCANO	14422	4	Mediana (3)	7	258	1,75	64,50	
CHUY	14521	3	Mediana (3)	12	623	4,00	207,67	
LA PALOMA	14722	23	Mediana (3)	5	174	0,22	7,57	
SALTO	15120	38	Mediana (3)	137	4752	3,61	125,05	
SAN JOSE DE MAYO	16220	15	Mediana (3)	58	2284	3,87	152,27	
LIBERTAD	16421	6	Mediana (3)	20	881	3,33	146,83	
DELTA DEL TIGRE Y VILLAS	16521	1	Mediana (3)	16	574	16,00	574,00	
MERCEDES	17220	12	Mediana (3)	57	2123	4,75	176,92	
DOLORES	17321	32	Mediana (3)	24	908	0,75	28,38	
CARDONA	17521	4	Mediana (3)	10	299	2,50	74,75	
TACUAREMBO	18220	33	Mediana (3)	71	2778	2,15	84,18	
PASO DE LOS TOROS	18321	10	Mediana (3)	10	290	1,00	29,00	
TREINTA Y TRES	19220	25	Mediana (3)	40,00	1212,00	1,60	48,48	
Promedio por Tamaño		1467		5351	210177	3,65	143,27	

Imagen 3. Densidad empresarial (según empleo) para pequeñas empresas en localidades mayores a 5000 habitantes. Año 2016

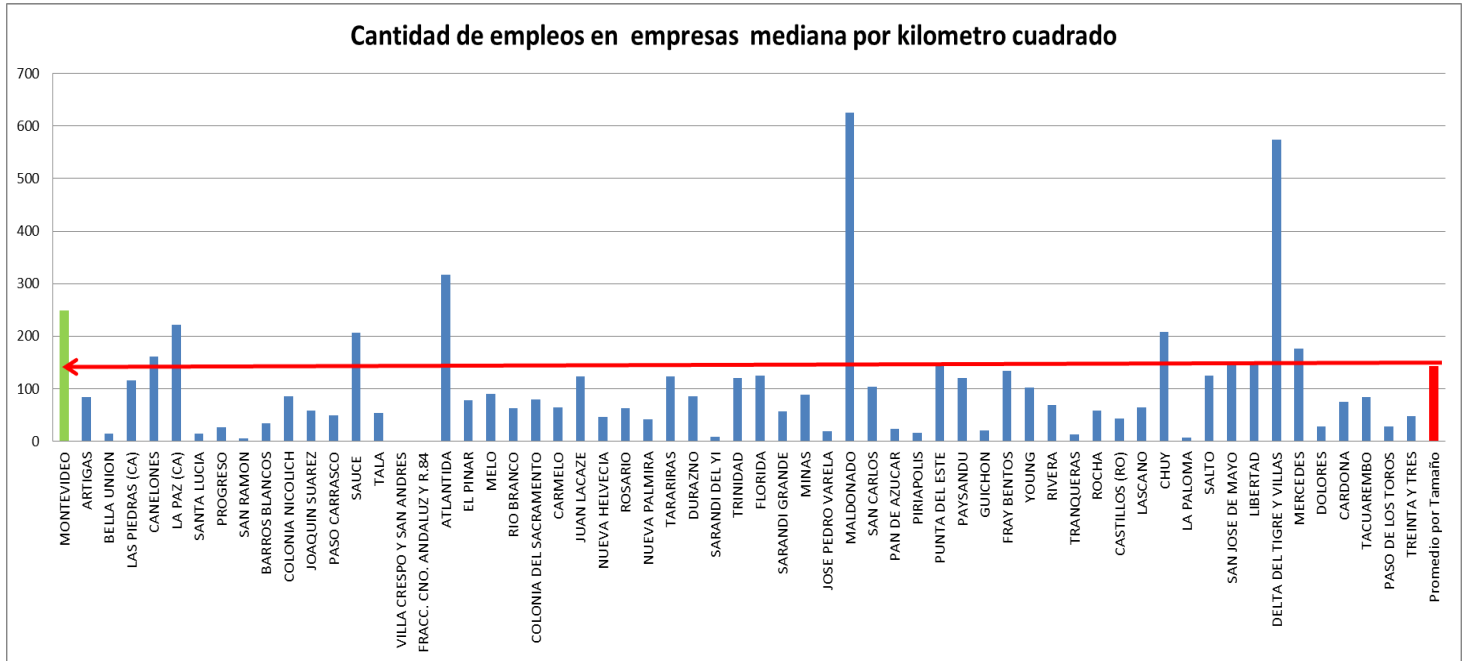




Tabla 4.

Cantidad de empleo generado por empresas Grandes en localidades mayores a 5000 habitantes. Año 2016

EMPRESAS GRANDES POR LOCALIDAD . AÑO 2016							
	Localidad	Superficie	Codigo	Empresas	empleos	empresas km2	empleo km2
MONTEVIDEO	1020	548	Grande (4)	679	256523	1,24	468,11
ARTIGAS	2220	16	Grande (4)	3	887	0,19	55,44
BELLA UNION	2521	67	Grande (4)	1	104	0,01	1,55
LAS PIEDRAS (CA)	3221	23	Grande (4)	5	1507	0,22	65,52
CANELONES	3320	13	Grande (4)	6	2257	0,46	173,62
LA PAZ (CA)	3321	5	Grande (4)	5	871	1,00	174,20
SANTA LUCIA	3323	37	Grande (4)	3	483	0,08	13,05
PROGRESO	3421	10	Grande (4)	2	294	0,20	29,40
SAN RAMON	3422	7	Grande (4)	0	0	0,00	0,00
BARROS BLANCOS	3521	21	Grande (4)	1	131	0,05	6,24
COLONIA NICOLICH	3523	6	Grande (4)	1	279	0,17	46,50
JOAQUIN SUAREZ	3524	3	Grande (4)	0	0	0,00	0,00
PASO CARRASCO	3525	6	Grande (4)	1	118	0,17	19,67
SAUCE	3527	3	Grande (4)	2	195	0,67	65,00
TALA	3528	6	Grande (4)	0	0	0,00	0,00
VILLA CRESPO Y SAN ANDRES	3529	8	Grande (4)	0	0	0,00	0,00
FRACC. CNO. ANDALUZ Y R.84	3530	3	Grande (4)	0	0	0,00	0,00
ATLANTIDA	3621	5	Grande (4)	2	1052	0,40	210,40
EL PINAR	3828	53	Grande (4)	9	1371	0,17	25,87
MELO	4220	18	Grande (4)	7	2365	0,39	131,39
RIO BRANCO	4522	8	Grande (4)	3	374	0,38	46,75
COLONIA DEL SACRAMENTO	5320	22	Grande (4)	3	1557	0,14	70,77
CARMELO	5321	15	Grande (4)	2	594	0,13	39,60
JUAN LACAZE	5323	5	Grande (4)	3	429	0,60	85,80
NUEVA HELVECIA	5421	12	Grande (4)	1	105	0,08	8,75
ROSARIO	5422	7	Grande (4)	3	1959	0,43	279,86
NUEVA PALMIRA	5423	19	Grande (4)	6	1007	0,32	53,00
TARARIRAS	5522	3	Grande (4)	1	1065	0,33	355,00
DURAZNO	6220	20	Grande (4)	7	2534	0,35	126,70
SARANDI DEL YI	6421	7	Grande (4)	0	0	0,00	0,00
TRINIDAD	7320	7	Grande (4)	5	758	0,71	108,29
FLORIDA	8220	17	Grande (4)	6	1928	0,35	113,41
SARANDI GRANDE	8421	3	Grande (4)	0	0	0,00	0,00
MINAS	9220	19	Grande (4)	5	935	0,26	49,21
MALDONADO	10320	8	Grande (4)	11	5227	1,38	653,38
SAN CARLOS	10321	8	Grande (4)	1	1531	0,13	191,38
PAN DE AZUCAR	10522	5	Grande (4)	0	0	0,00	0,00
PIRIAPOLIS	10523	33	Grande (4)	1	249	0,03	7,55
PUNTA DEL ESTE	10524	43	Grande (4)	7	1301	0,16	30,26
PAYSANDU	11120	48	Grande (4)	20	5356	0,42	111,58
GUICHON	11521	3	Grande (4)	0	0	0,00	0,00
FRAY BENTOS	12320	11	Grande (4)	4	809	0,36	73,55
YOUNG	12421	8	Grande (4)	4	1535	0,50	191,88
RIVERA	13220	40	Grande (4)	8	2533	0,20	63,33
ROCHA	14320	19	Grande (4)	5	2139	0,26	112,58
LASCANO	14422	4	Grande (4)	2	355	0,50	88,75
CHUY	14521	3	Grande (4)	1	109	0,33	36,33
LA PALOMA	14722	23	Grande (4)	1	68	0,04	2,96
SALTO	15120	38	Grande (4)	30	4830	0,79	127,11
SAN JOSE DE MAYO	16220	15	Grande (4)	11	3823	0,73	254,87
LIBERTAD	16421	6	Grande (4)	2	408	0,33	68,00
DELTA DEL TIGRE Y VILLAS	16521	1	Grande (4)	5	1386	5,00	1386,00
MERCEDES	17220	12	Grande (4)	4	1731	0,33	144,25
DOLORES	17321	32	Grande (4)	5	1217	0,16	38,03
CARDONA	17521	4	Grande (4)	1	148	0,25	37,00
TACUAREMBO	18220	33	Grande (4)	11	3600	0,33	109,09
PASO DE LOS TOROS	18321	10	Grande (4)	0	0	0,00	0,00
TREINTA Y TRES	19220	25	Grande (4)	1	522	0,04	20,88
Promedio por tamaño		1454		907	320559	0,62	220,47



Imagen 4.

Densidad empresarial (según empleo) para Grandes empresas en localidades mayores a 5000 habitantes. Año 2016

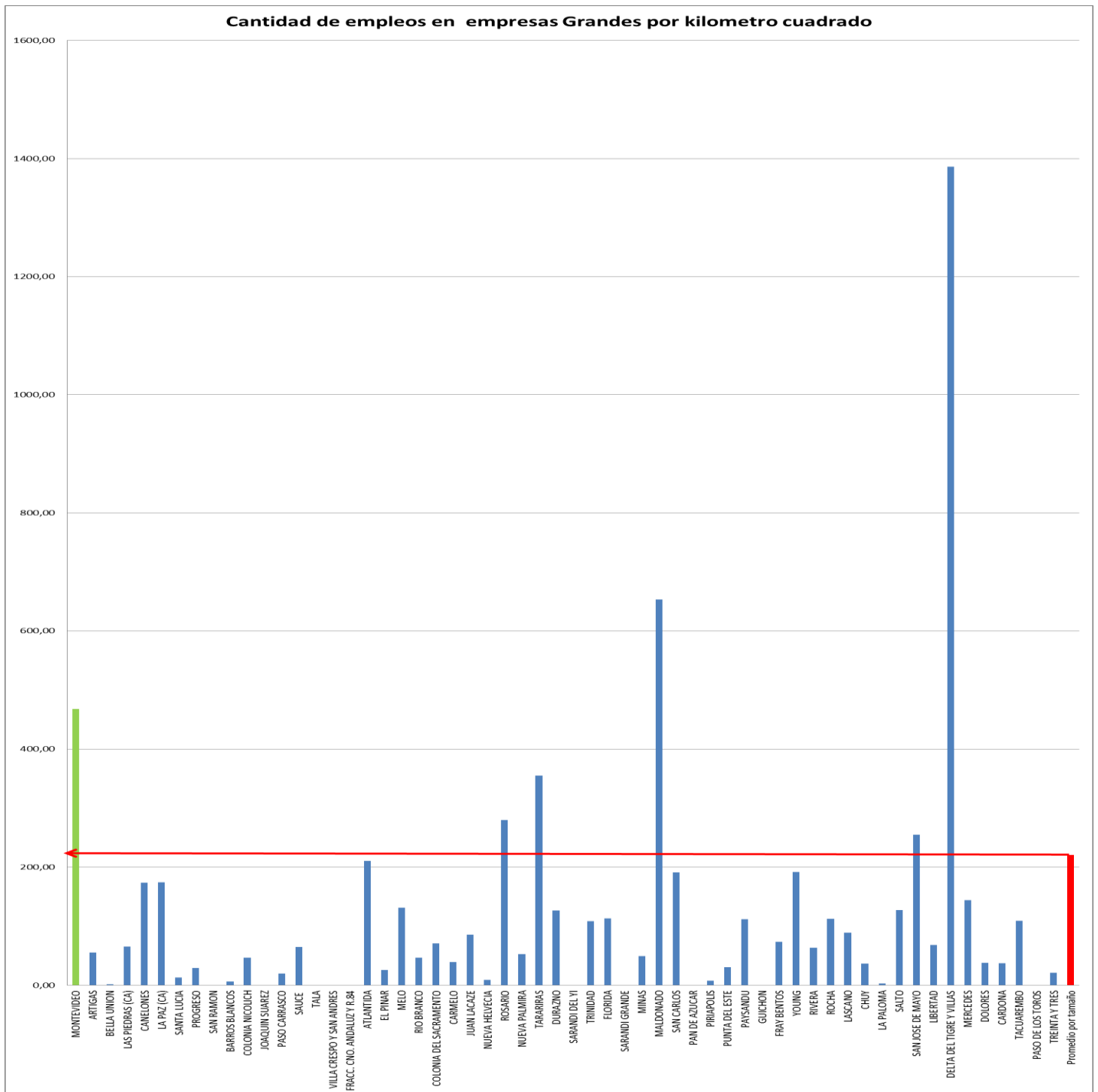




Tabla 5.

Cantidad de empleo generado por empresas Unipersonales en localidades mayores a 5000 habitantes. Año 2016.

EMPRESAS UNIPERSONALES POR LOCALIDAD . AÑO 2016							
	Localidad	Superficie	Codigo	Empresas	empleos	empresas km ²	empleo km ²
MONTEVIDEO	1020	548	Unipersona (9)	33190	33190	60,5656934	60,57
ARTIGAS	2220	16	Unipersona (9)	1003	1003	62,6875	62,69
BELLA UNION	2521	67	Unipersona (9)	421	421	6,28358209	6,28
LAS PIEDRAS (CA)	3221	23	Unipersona (9)	1136	1136	49,3913043	49,39
CANELONES	3320	13	Unipersona (9)	894	894	68,7692308	68,77
LA PAZ (CA)	3321	5	Unipersona (9)	311	311	62,2	62,20
SANTA LUCIA	3323	37	Unipersona (9)	441	441	11,9189189	11,92
PROGRESO	3421	10	Unipersona (9)	277	277	27,7	27,70
SAN RAMON	3422	7	Unipersona (9)	210	210	30	30,00
BARROS BLANCOS	3521	21	Unipersona (9)	295	295	14,047619	14,05
COLONIA NICOLICH	3523	6	Unipersona (9)	118	118	19,6666667	19,67
JOAQUIN SUAREZ	3524	3	Unipersona (9)	109	109	36,3333333	36,33
PASO CARRASCO	3525	6	Unipersona (9)	175	175	29,1666667	29,17
SAUCE	3527	3	Unipersona (9)	582	582	194	194,00
TALA	3528	6	Unipersona (9)	535	535	89,1666667	89,17
VILLA CRESPO Y SAN ANDRES	3529	8	Unipersona (9)	1	1	0,125	0,13
FRACC. CNO. ANDALUZ Y R.84	3530	3	Unipersona (9)	1	1	0,33333333	0,33
ATLANTIDA	3621	5	Unipersona (9)	1348	1348	269,6	269,60
EL PINAR	3828	53	Unipersona (9)	2534	2534	47,8113208	47,81
MELO	4220	18	Unipersona (9)	1165	1165	64,7222222	64,72
RIO BRANCO	4522	8	Unipersona (9)	341	341	42,625	42,63
COLONIA DEL SACRAMENTO	5320	22	Unipersona (9)	804	804	36,5454545	36,55
CARMELO	5321	15	Unipersona (9)	656	656	43,7333333	43,73
JUAN LACAZE	5323	5	Unipersona (9)	252	252	50,4	50,40
NUEVA HELVECIA	5421	12	Unipersona (9)	403	403	33,5833333	33,58
ROSARIO	5422	7	Unipersona (9)	287	287	41	41,00
NUEVA PALMIRA	5423	19	Unipersona (9)	294	294	15,4736842	15,47
TARARIRAS	5522	3	Unipersona (9)	296	296	98,6666667	98,67
DURAZNO	6220	20	Unipersona (9)	890	890	44,5	44,50
SARANDI DEL YI	6421	7	Unipersona (9)	268	268	38,2857143	38,29
TRINIDAD	7320	7	Unipersona (9)	705	705	100,714286	100,71
FLORIDA	8220	17	Unipersona (9)	1054	1054	62	62,00
SARANDI GRANDE	8421	3	Unipersona (9)	343	343	114,333333	114,33
MINAS	9220	19	Unipersona (9)	1175	1175	61,8421053	61,84
JOSE PEDRO VARELA	9522	4	Unipersona (9)	164	164	41	41,00
MALDONADO	10320	8	Unipersona (9)	2324	2324	290,5	290,50
SAN CARLOS	10321	8	Unipersona (9)	975	975	121,875	121,88
PAN DE AZUCAR	10522	5	Unipersona (9)	259	259	51,8	51,80
PIRIAPOLIS	10523	33	Unipersona (9)	494	494	14,969697	14,97
PUNTA DEL ESTE	10524	43	Unipersona (9)	793	793	18,4418605	18,44
PAYSANDU	11120	48	Unipersona (9)	2183	2183	45,4791667	45,48
GUICHON	11521	3	Unipersona (9)	163	163	54,3333333	54,33
FRAY BENTOS	12320	11	Unipersona (9)	641	641	58,2727273	58,27
YOUNG	12421	8	Unipersona (9)	500	500	62,5	62,50
RIVERA	13220	40	Unipersona (9)	1714	1714	42,85	42,85
TRANQUERAS	13522	5	Unipersona (9)	143	143	28,6	28,60
ROCHA	14320	19	Unipersona (9)	846	846	44,5263158	44,53
CASTILLOS (RO)	14421	4	Unipersona (9)	344	344	86	86,00
LASCANO	14422	4	Unipersona (9)	282	282	70,5	70,50
CHUY	14521	3	Unipersona (9)	287	287	95,6666667	95,67
LA PALOMA	14722	23	Unipersona (9)	266	266	11,5652174	11,57
SALTO	15120	38	Unipersona (9)	2020	2020	53,1578947	53,16
SAN JOSE DE MAYO	16220	15	Unipersona (9)	1237	1237	82,4666667	82,47
LIBERTAD	16421	6	Unipersona (9)	459	459	76,5	76,50
DELTA DEL TIGRE Y VILLAS	16521	1	Unipersona (9)	527	527	527	527,00
MERCEDES	17220	12	Unipersona (9)	1008	1008	84	84,00
DOLORES	17321	32	Unipersona (9)	523	523	16,34375	16,34
CARDONA	17521	4	Unipersona (9)	394	394	98,5	98,50
TACUAREMBO	18220	33	Unipersona (9)	1521	1521	46,0909091	46,09
PASO DE LOS TOROS	18321	10	Unipersona (9)	368	368	36,8	36,80
TREINTA Y TRES	19220	25	Unipersona (9)	1131	1131	45,24	45,24
Promedio por Tamaño		1467		74080	74080	50,4976142	50,50

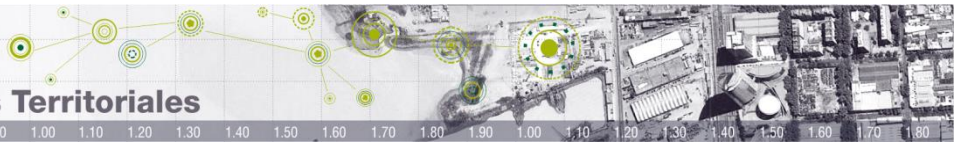
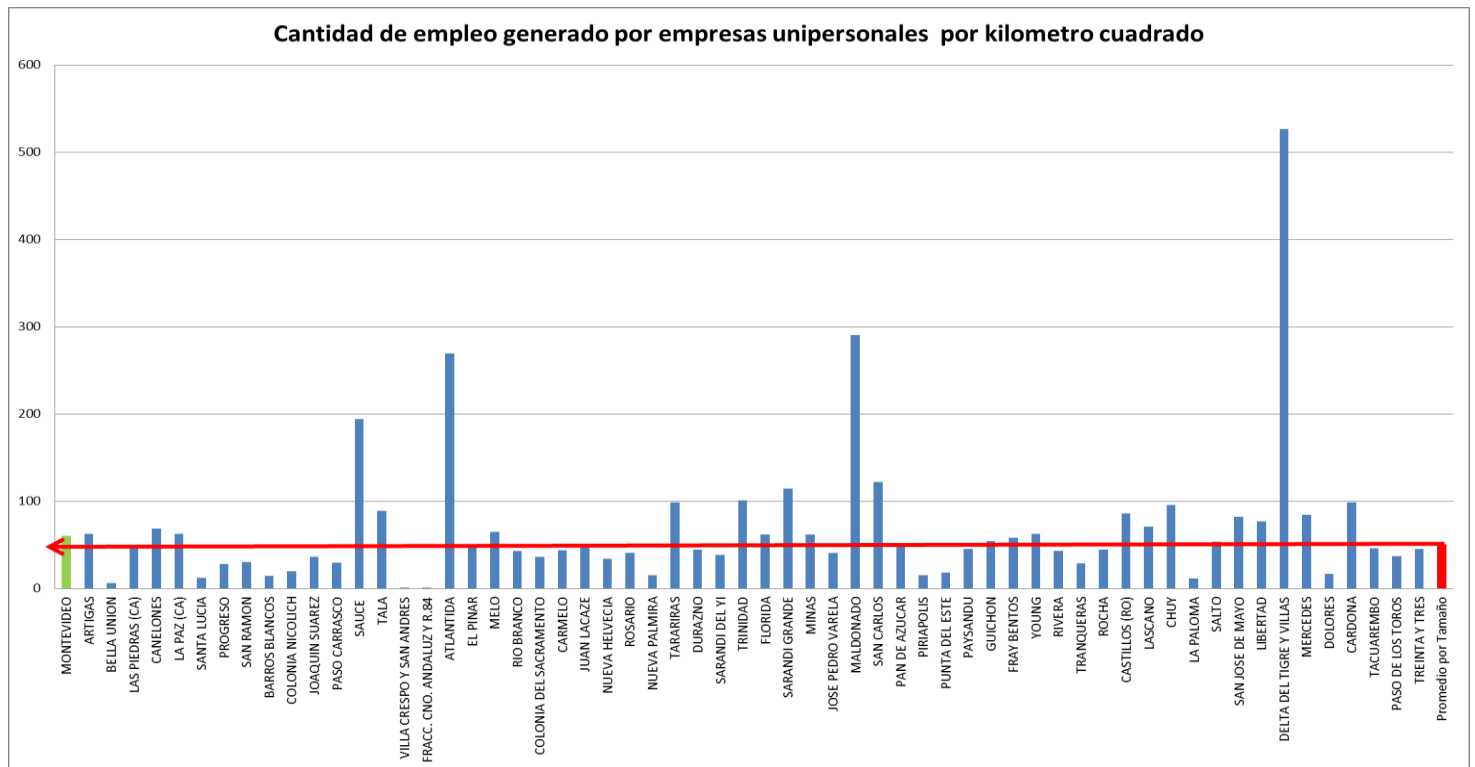


Imagen 5. Densidad empresarial (según empleo) para empresas Unipersonales en localidades mayores a 5000 habitantes. Año 2016



Los indicadores pertenecientes a la clase Economía del Territorio, Cantidad de habitantes por empresas, Cantidad de empresas por Km², Estructura empresarial y Participación de los sectores empresariales, actúan de manera sistémica, describiendo cada uno de ellos una porción del fenómeno de la implantación empresarial en el territorio. Además está decir que las limitaciones de estos se derivan del nivel de agregación de los datos (en algunos casos) y de la homogenización de los mismos por rama o sector; estas limitaciones son fácilmente de levantar mediante la obtención de datos con un mayor nivel de desagregación de parte de los organismos productores de la misma (Banco de Previsión Social, Dirección General Impositiva, etc.).

Es recomendable que el planificador o el lector interesado complemente la lectura de estos indicadores con la información macroeconómica publicada por el Banco Central del Uruguay así como con el conjunto de indicadores sociodemográficos de este observatorio.

La disminución de habitantes por empresas se enmarca en un aumento de la población nacional en el periodo del entorno del 3% y un escenario económico de crecimiento. Teniendo en cuenta esto, el indicador habitante por empresas demuestra que a nivel nacional y también en todos y cada uno de los departamentos del país ha aumentado el número de empresas. No se debería obviar en el análisis el proceso de formalización de la economía post crisis del año 2002, tanto por el aumento del auto empleo como por los cambios en el sistema tributario.

Al incorporar la información de los indicadores asociados, así como datos macroeconómicos nacionales, al análisis se puede vislumbrar una tendencia no determinante hacia un mayor tamaño de las empresas. Esto acompaña la lógica económica al aprovechar las economías de escala presentes en el sector.



agropecuario e industrial. Asimismo el aumento en el sector comercio viene impulsado por un aumento de la formalización empresarial y un crecimiento de la necesidad de insumos diversos para la producción.

A nivel nacional y departamental las empresas del tipo Unipersonal y Micro constituyen el núcleo de la masa empresarial, mientras que las Medianas y Grandes son un componente exiguo de la cantidad de empresas; no obstante, su participación en el empleo es mayor aunque no se constituyen en empleadores relevantes a nivel general.

Una observación importante a realizar es que la densidad de empleo (empleo por tamaño de empresa en relación a los kilómetros cuadrados de la localidad.) en la ciudad de Montevideo si bien es mayor que el promedio nacional no es de las mayores del país.